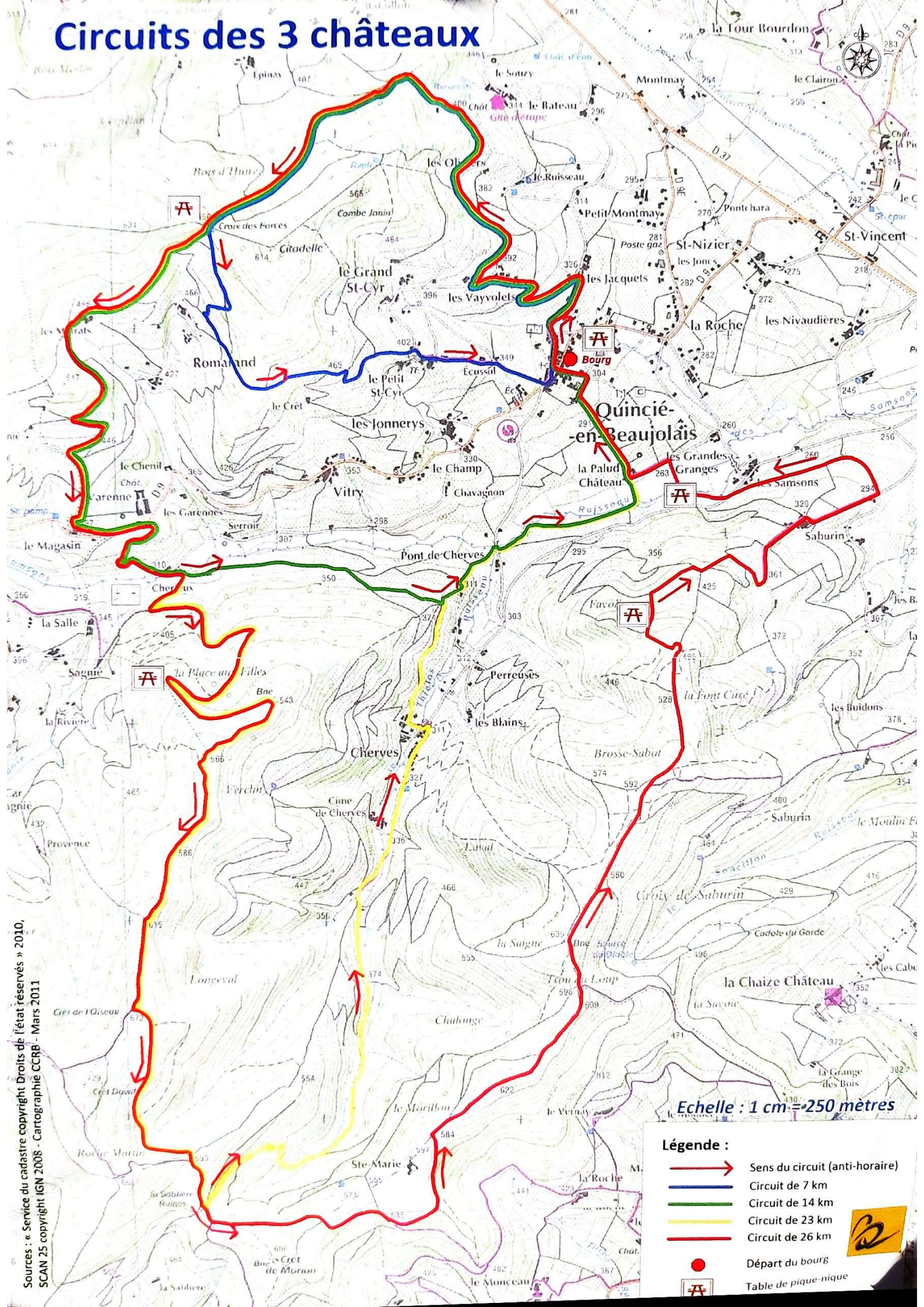









Circuits des 3 châteaux



Echelle : 1 cm = 250 mètres

- Légende :**
-  Sens du circuit (anti-horaire)
 -  Circuit de 7 km
 -  Circuit de 14 km
 -  Circuit de 23 km
 -  Circuit de 26 km
 -  Départ du bourg
 -  Table de pique-nique

Sources : « Service du cadastre copyright Droits de l'état réservés » 2010, SCAN 25 copyright IGN 2008 - Cartographie CCRB - Mars 2011

