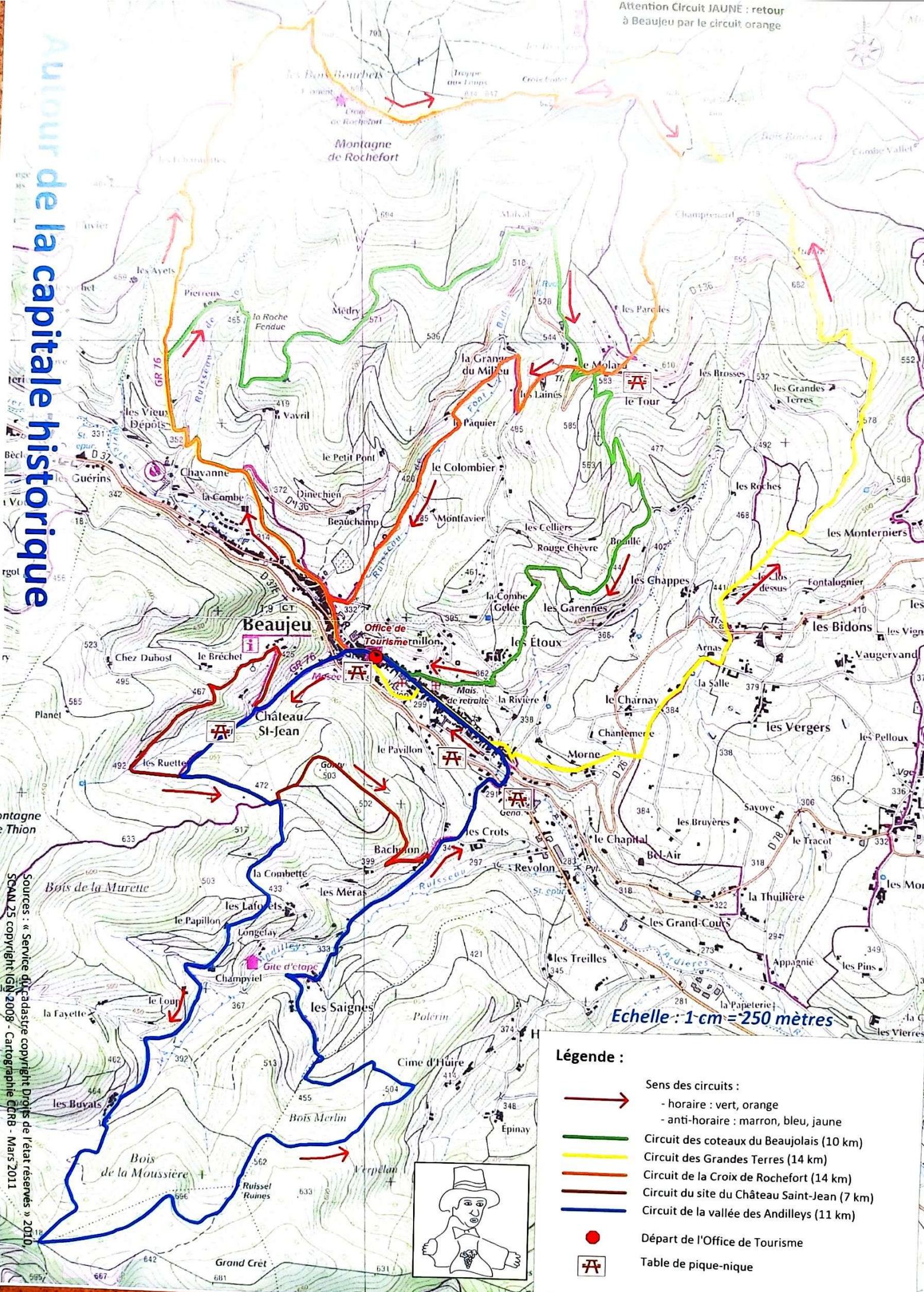










Attention Circuit JAUNE : retour à Beaujeu par le circuit orange

# Autour de la capitale historique



Sources : « Service d'information géographique de l'état réservés » 2010, SCAM 25 copyright IGN 2008 - Cartographie CDRB - Mars 2011

Echelle : 1 cm = 250 mètres

- Légende :**
-  Sens des circuits :
    - horaire : vert, orange
    - anti-horaire : marron, bleu, jaune
  -  Circuit des coteaux du Beaujolais (10 km)
  -  Circuit des Grandes Terres (14 km)
  -  Circuit de la Croix de Rochefort (14 km)
  -  Circuit du site du Château Saint-Jean (7 km)
  -  Circuit de la vallée des Andillys (11 km)
  -  Départ de l'Office de Tourisme
  -  Table de pique-nique

