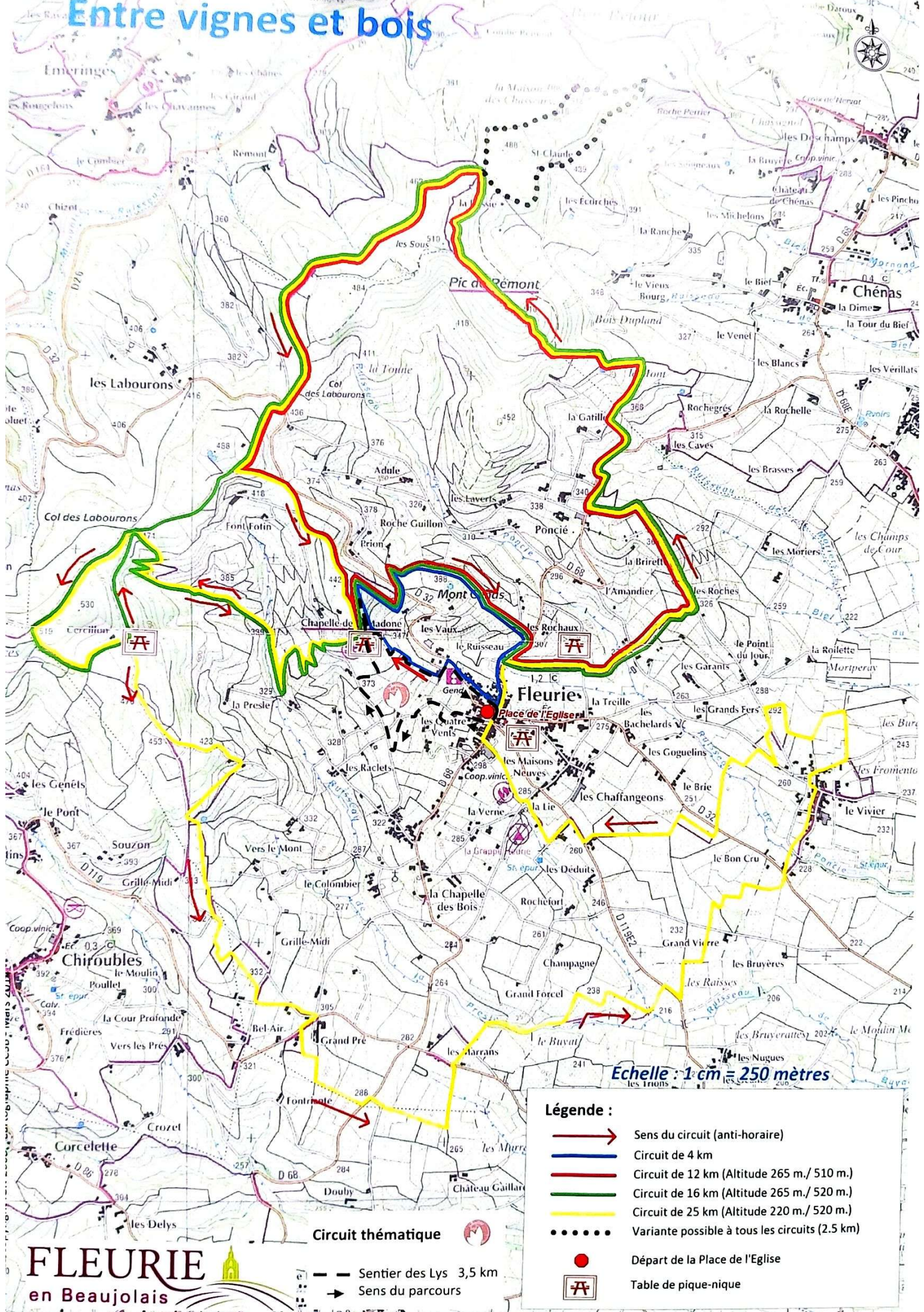




Entre vignes et bois



Echelle : 1 cm = 250 mètres

Légende :

-  Sens du circuit (anti-horaire)
-  Circuit de 4 km
-  Circuit de 12 km (Altitude 265 m./ 510 m.)
-  Circuit de 16 km (Altitude 265 m./ 520 m.)
-  Circuit de 25 km (Altitude 220 m./ 520 m.)
-  Variante possible à tous les circuits (2.5 km)
-  Départ de la Place de l'Eglise
-  Table de pique-nique

-  Sentier des Lys 3,5 km
-  Sens du parcours

FLEURIE
en Beaujolais